

APROB,
DIRECTOR
GRECU DORIN SASU


BIBLIOGRAFIE

**pentru examinarea persoanelor fizice, care solicită autorizarea pentru realizarea lucrărilor de specialitate, în domeniul cadastrului, geodeziei și cartografiei
Categororia C**

1. Legea cadastrului și a publicității imobiliare nr. 7/1996, republicată, actualizată cu modificările și completările ulterioare;
2. Ordinul nr. 700/2014 al Directorului General al ANCPPI pentru aprobarea Regulamentului de avizare, receptie și înscriere în evidențele de cadastru și carte funciară, actualizat, cu modificările și completările ulterioare;
3. Ordinul nr. 107/2010 al Directorului General ANCPPI pentru aprobarea Regulamentului privind autorizarea și recunoașterea autorizării persoanelor fizice și juridice în vederea autorizării și lucrărilor de specialitate în domeniul cadastrului, geodeziei și cartografiei pe teritoriul României, cu modificările și completările ulterioare;
4. Ordinul nr. 1427/2017 al Directorului General al ANCPPI privind aprobarea Specificațiilor Tehnice de realizare a lucrărilor sistematice de cadastru pe sectoare cadastrale în vederea înscrierii în cartea funciară, actualizat cu modificările și completările ulterioare;
5. Ordinul nr. 16/2019 al Directorului General al ANCPPI privind aprobarea tarifelor pentru serviciile furnizate de Agenția Națională de Cadastru și Publicitate Imobiliară și instituțiile sale subordonate, cu modificările și completările ulterioare;
6. Ordinul nr. 534/2001 al Ministerului Administrației Publice privind aprobarea Normelor tehnice pentru introducerea cadastrului general cu modificările și completările ulterioare;
7. Legea nr. 17/2014 privind unele modificări de reglementare a vânzării-cumpărării terenurilor agricole situate în extravilan și de modificare a Legii nr. 268/2001 privind privatizarea societăților comerciale ce dețin în administrare terenuri proprietate publică



- și privată a statului cu destinație agricolă și înființarea Agenției Domeniilor Statului, actualizată cu modificările și completările ulterioare;
8. Legea nr. 165/2013 privind măsurile pentru finalizarea procesului de restituire în natură sau prin echivalent, a imobilelor preluate în mod abuziv în perioada regimului comunist în România, cu modificările și completările ulterioare;
 9. Legea nr. 350/2001 privind amenajarea teritoriului și urbanismul, cu modificările și completările ulterioare;
 10. Legea locuinței nr. 114/1996, republicată, actualizată cu modificările și completările ulterioare;
 11. Legea nr. 50/1991 privind autorizarea executării lucrărilor de construcții, republicată cu modificările și completările ulterioare;
 12. Legea nr. 18/1991 a fondului funciar, republicată cu modificările și completările ulterioare;
 13. Hotărârea nr. 401/2013 pentru aprobarea Normelor de Aplicare a Legii nr. 165/2013 privind măsurile pentru finalizarea procesului de restituire în natură sau prin echivalent, a imobilelor preluate în mod abuziv în perioada regimului comunist în România, cu modificările și completările ulterioare;
 14. Legea nr.196/2018 privind înființarea, organizarea și funcționarea asociațiilor de proprietari și administrarea condominiilor;
 15. Hotărârea nr. 890/2005 pentru aprobarea Regulamentului privind procedura de constituire, atribuțiile și funcționarea comisiilor pentru stabilirea dreptului de proprietate privată asupra terenurilor, a modelului și modului de atribuire a titlurilor de proprietate, precum și punerea în posesie a proprietarilor, cu modificările și completărilor ulterioare;
 16. Cadastru, Gheorghe Badea, Editura Conspress, București, 2013;
 17. Ghid de rezolvare a problemelor de topografie, Raluca Manea, Daniela Iordan, Mariana Cătălina Călin, Editura Cartea Universitară, București, 2013;
 18. Măsurători terestre - Fundamente, vol. I modulul C – Topografie, Editura Matrix Rom, București, 2002;
 19. Măsurători terestre - Fundamente vol. al II lea, modulul E – Topografie, Editura Matrix Rom, Bucuresti , 2002.






20. Măsurători terestre - Fundamente vol. al III lea, modulul I – Topografie, Editura Matrix Rom, Bucuresti, 2002;
21. Topografie, Raluca Manea, Editura Cartea Universitară, București, 2007;
22. Topografie inginerească, Nicolae Cristescu, Editura Didactică și Pedagogică București, 1978;
23. Topografie și desen tehnic, Valeriu Moca, curs universitar, USAMV Iasi , Facultatea de Agricultură, 2002;
24. Topografie, cartografie, Anton Nastase, Gabriela Osaci-Costache, ed. a 2-a rev., Editura Fundației România de Măine, București, 2005.

Președinte:

- Cristina PETEANU - Șef Serviciu Cadastru 

Membri:

- Lucian Virgil PĂUN – consilier cadastru - supleant al președintelui 
- Livia TODERICI - consilier cadastru 
- Iliora TOADER - consilier cadastru 

Secretar:

- Cristian BUHNECI - consilier cadastru 

